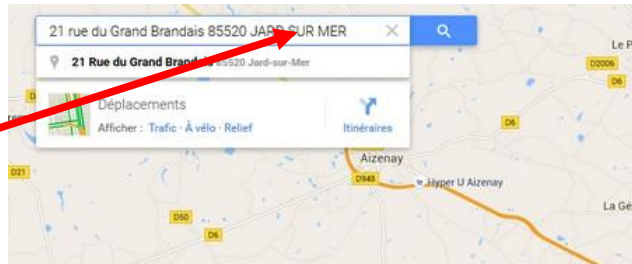


Dans la page **Contacts** ou la page **Où sommes-nous**, vous pouvez intégrer une carte Google maps qui affiche un plan interactif.

Pour cela, vous allez sur le site [Google Maps](https://www.google.com/maps) et recherchez la ville que vous souhaitez intégrer.



Taper son adresse complète dans la barre de recherche en haut à gauche.

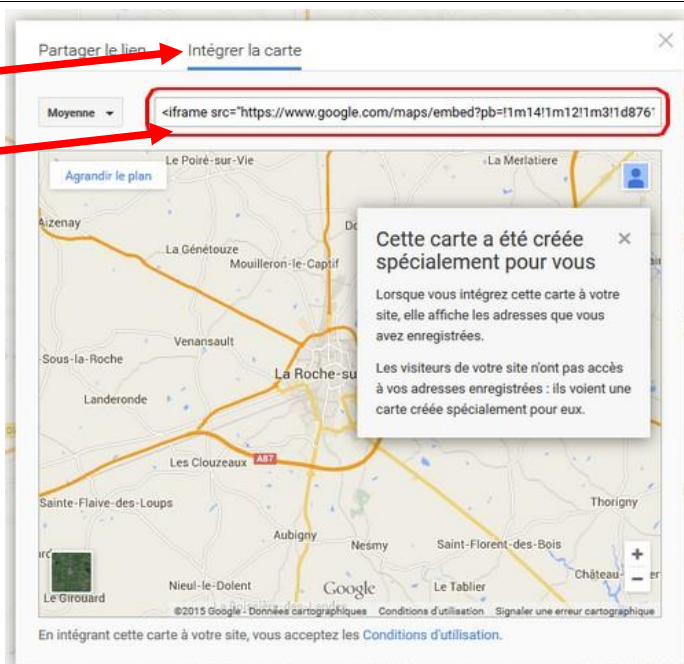
Puis vous cliquez sur les 3 traits se trouvant devant la zone où vous avez saisi l'adresse.



Dans le menu qui s'ouvre, vous choisissez « Partager ou intégrer la carte ».

Dans la fenêtre qui s'affiche :

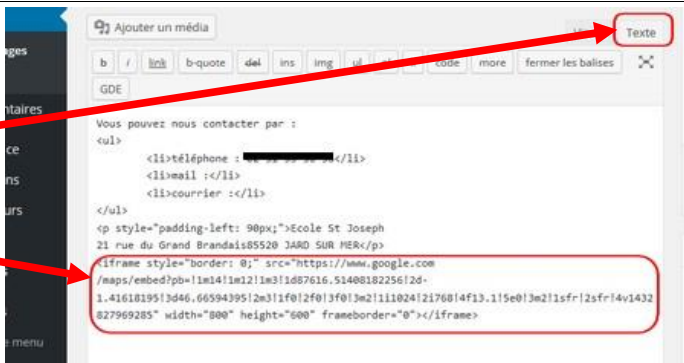
- vous cliquez sur l'onglet **Intégrer la carte**
- puis vous copiez le code qui s'affiche en dessous



**Remarques** : Par défaut, la carte est réglé sur la taille « Moyenne ». Vous pouvez choisir la taille **Grande** ou **Taille personnalisée** (ex : 800x600)

Vous retournez alors dans votre page **Contacts** :

- vous cliquez sur l'onglet **Texte**
- vous collez le code
- puis vous cliquez sur l'onglet **Visuel** (à côté de l'onglet **Texte**)



Une zone grise s'affiche, zone qui correspond à votre carte. Vous enregistrez (ou mettez à jour) votre page puis vous allez alors dans la partie publique pour l'afficher ( page **Contacts** ou page **Où sommes-nous**).

Vous obtenez alors une page comme celle-ci-dessous :

## Contacts

Vous pouvez nous contacter par :

- téléphone : 02 51 33 56 56
- mail :
- courrier :

Ecole St Joseph

21 rue du Grand Brandais 85520 JARD SUR MER

